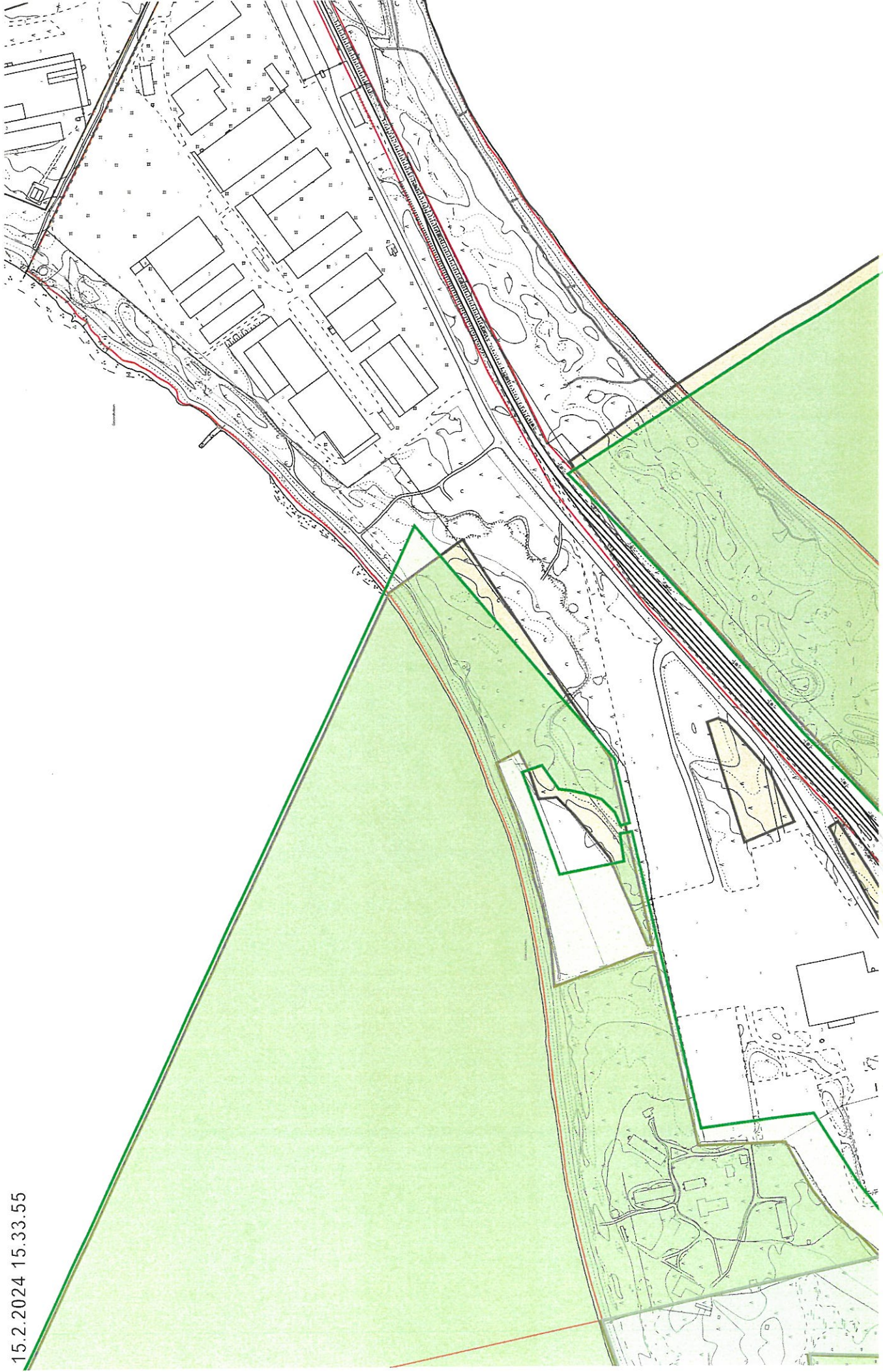


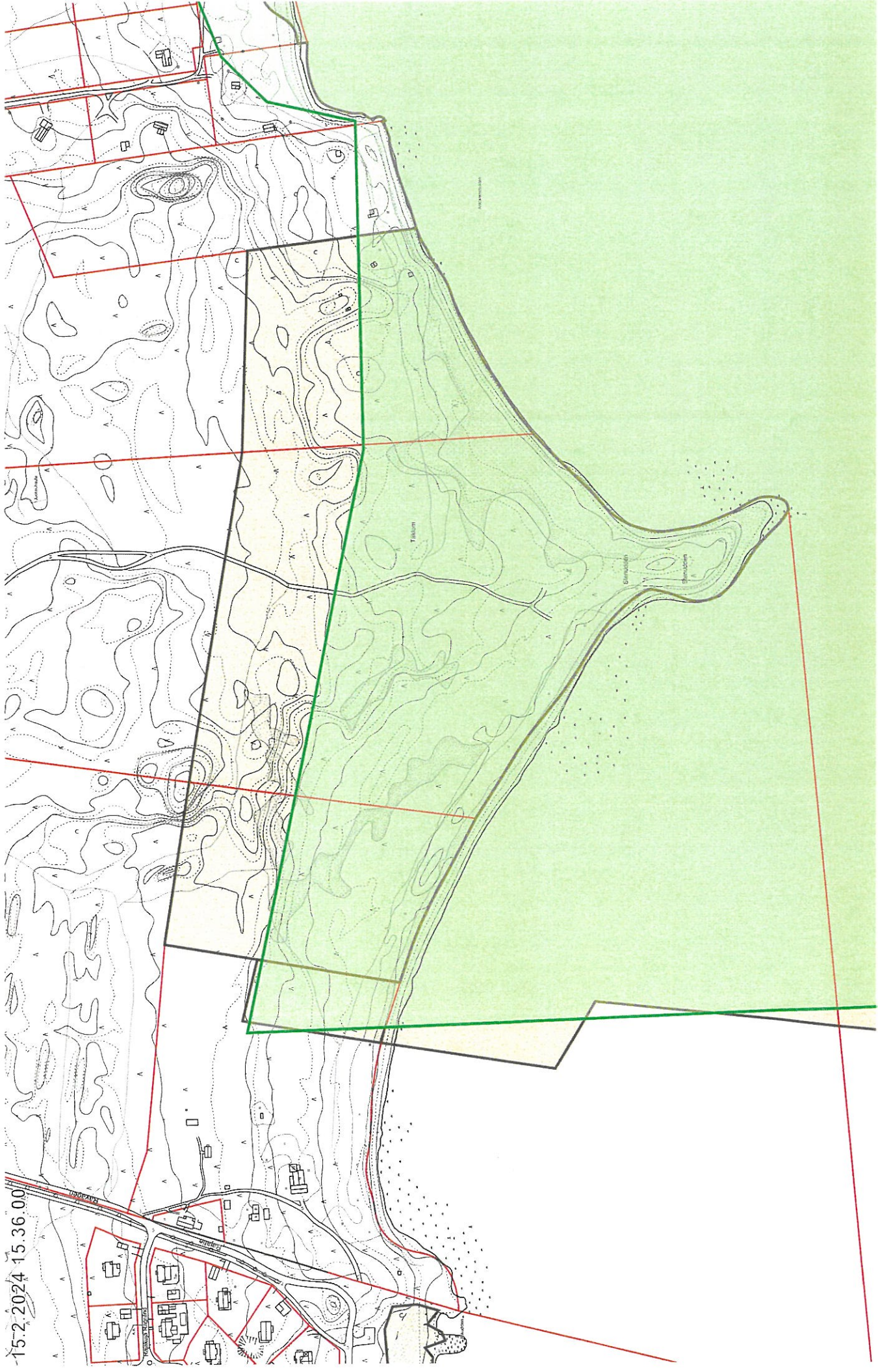
15.2.2024 15.33.55



Kiinteistörajat, Kantakartta ©Hangon kaupunki
Valtion luonnonsuojelualueet, Yksityiset luonnonsuojelualueet, Natura -alueet ©SYKE

250 m 1:5 000

15.2.2024 15.36.00



200 m



1:4 000

Kiinteistörajat, Kantakartta ©Hangon kaupunki
Valtion luonnonsuojelualueet, Yksityiset luonnonsuojelualueet, Natura -alueet ©SYKE



UUDENMAAN
YMPÄRISTÖKESKUS
NYLANDS
MILJÖCENTRAL

Helsinki
Helsingfors
9.9.2008

Dnro
Dnr
UUS-2007-L-643-251

PÄÄTÖS

LUO 614

ASIA Luonnonsuojelualan perustaminen

HAKIJA Hangon kaupunki

HAKEMUS 27.8.2007, tarkistettu 3.9.2008

LUONNONSUOJELUALUEEN NIMI JA TUNNUS

Nimi: Furuvikin luonnonsuojelualue
Aluetunnus: YSA204210

KOHDE

Kunta: Hanko/78
Kylä: Täktom/403
Kiinteistö: Fyrvalls RNo 1:11
Lainhuuto: 1.8.1995 / 972 Hangon kaupunki
Kiinteistö: Stenudden RNo 1:10
Lainhuuto: 1.8.1995 / 972 Hangon kaupunki
Kiinteistö: Furumalm RNo 1:14
Lainhuuto: 1.8.1995 / 972 Hangon kaupunki

Pinta-ala: 15,2 hehtaaria.

Aluekuvaus

Hankoniemen etelärannalla sijaitsevalla perustettavalla luonnonsuojelualueella esiintyy useita rannikkoluontotyyppejä, muun muassa "Itämeren hiekkarannat" ja "Kivikkorannat" sekä joukko erilaisia dyyniluontotyyppejä.

Alueella kasvaa runsaasti hiekkarannan luonnehtijalajeja, muun muassa suola-arho (*Honckenya peploides*), rantavehänä (*Leymus arenarius*), merisinappi (*Cakile maritima*), merikaali (*Crambe maritima*), merimaltsa (*Atriplex littoralis*), merinätkelmä (*Lathyrus japonicus*) ja erityisesti suojeltava, erittäin uhanalainen meriotakilokki (*Salsola kali* ssp. *kali*). Alueen monipuoliseen ja edustavaan lajistoon kuuluvat lisäksi ketomaruna (*Artemisia campestris*), kangasajuruoho (*Thymus serpyllum*), nuokkukohokki (*Silene nutans*), hietikkonata (*Festuca polesica*) ja hietikkosara (*Carex arenaria*). Kangasajuruoho, ketomaruna ja hietikkonata ovat tärkeitä uhanalaisten hyönteisten ravintokasveja.

Alueen uhanalaisia ja erityisesti suojeltavia hyönteislajeja ovat sinisii-
pisirkka (*Sphingonotus caeruleus*), hietahitukoi (*Elachista bruuni*), kentä-
pussikoi (*Coleophora directella*), marunapeilikääriäinen (*Pelochrista infi-
dana*), dyynisulkanen (*Merrifieldia tridactyla*), dyynikoisa (*Melissoplaptus
zelleri*), hopeajuovakoisa (*Catopria fulgidella*) ja nummijuuriyökkönen
(*Apamea anceps*). Hietahitukoi on lisäksi laji, jonka säilyttämisessä elin-
voimaisena Suomella on merkittävä kansainvälinen vastuu.

Alue on merkitty Furuviikin asemakaavassa luonnonsuojelualueeksi, jolle
on laadittava hoito- ja käyttösuunnitelma (SL-alue).

LAUSUNNONANTAJA

Uudenmaan maanmittaustoimisto 14.9.2007.

UUDENMAAN YMPÄRISTÖKESKUKSEN PÄÄTÖS

Uudenmaan ympäristökeskus perustaa liitekartasta ilmenevät määrä-
alat kiinteistöistä Fyrvalls RNo 1:11, Stenudden RNo 1:10 ja Furu-
malm RNo 1:14 luonnonsuojelualueeksi.

Alueella ovat voimassa seuraavat rauhoitusmääräykset:

1. Yleiset rajoitukset

Alueella on kielletty:

- rakennuksien, rakennelmien, teiden ja polkujen rakentami-
nen;
- maa-aineksien tai kaivoskivennäisten ottaminen ja maa- ja
kallioperän vahingoittaminen ja muuttaminen;
- ojittaminen, vesien perkaaminen, patoaminen ja muut vesira-
kennushankkeet;
- sienien, puiden, pensaiden tai muiden kasvien tai niiden osien
ottaminen tai vahingoittaminen lukuun ottamatta marjoja ja
hyötysieniä;
- luonnonvaraisten selkärankaisten eläinten pyydystäminen,
tappaminen tai hätyyttäminen tai niiden pesien hävittäminen
sekä selkärangattomien eläinten pyydystäminen ja keräämi-
nen;
- tulenteko, telttailu ja muu leirytyminen;
- maastokilpailujen ja harjoitusten järjestäminen;
- yleisötapahtumien järjestäminen;

- muut toimet, jotka vaikuttavat epäedullisesti alueen luonnonoloihin, maisemaan taikka eliölajien säilymiseen.

2. Liikkumisrajoitukset

Edellä mainittujen toimenpiteiden lisäksi on kielletty:

- liikkuminen moottoriajoneuvoilla;
- maastopyöräily;
- ratsastus;
- koirien irti pitäminen.

3. Rauhoitusmääräyksistä poikkeaminen

Edellä olevista määräyksistä saadaan Uudenmaan ympäristökeskuksen luvalla poiketa, jos se on luonnonsuojelun hoidon ja käytön kannalta perusteltua.

4. Hoito- ja käyttösuunnitelma

Luonnonsuojelualueelle voidaan tarvittaessa laatia hoito- ja käyttösuunnitelma, jossa esitetään tarpeelliset toimenpiteet luonnonympäristön hoitamiseksi, ennallistamiseksi ja alueen luontaisen kehityksen palauttamiseksi. Uudenmaan ympäristökeskus vahvistaa hoito- ja käyttösuunnitelman.

KORVAUS

Hakija ei vaadi korvausta luonnonsuojelun perustamisesta.

PERUSTELUT

Luonnonsuojelun perustamisen tarkoituksena on toteuttaa suurimmaksi osaksi valtakunnalliseen rantojensuojeluohjelmaan ja Suomen Natura 2000 -verkostoon kuuluvan alueen suojeleminen. Perustettavalla luonnonsuojelun alueella on merkitystä useiden rannikko- ja sisämaantyyppien suotuisan suojelun säilyttämiselle sekä uhanalaisen ja harvinaisen lajiston suojeleminen.

SOVELLETUT LAINKOHDAT

Luonnonsuojelulaki (1096/1996) 10 § ja 24 §.

PÄÄTÖKSEN KUULUTTAMINEN JA LUONNONSUOJELUALUEEN MERKITSEMINEN KIINTEISTÖREKISTERIIN

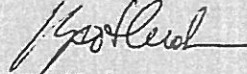
Uudenmaan ympäristökeskus kuuluttaa tästä päätöksestä Hangon kaupungin ilmoitustaululla. Päätöksestä tehdään merkintä kiinteistörekisteriin ja kiinteistön kartalle.

MUUTOKSENHAKU

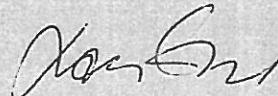
Tähän päätökseen saa hakea muutosta valittamalla Helsingin hallinto-oikeuteen.

Valitusosoitus on liitteenä.

Ylitarkastaja


Ilpo Huolman

Ylitarkastaja


Leena Eerola

LIITTEET

kartta
valitusosoitus

PÄÄTÖS

Hangon kaupunki

Saantitodistuksella

TIEDOKSI

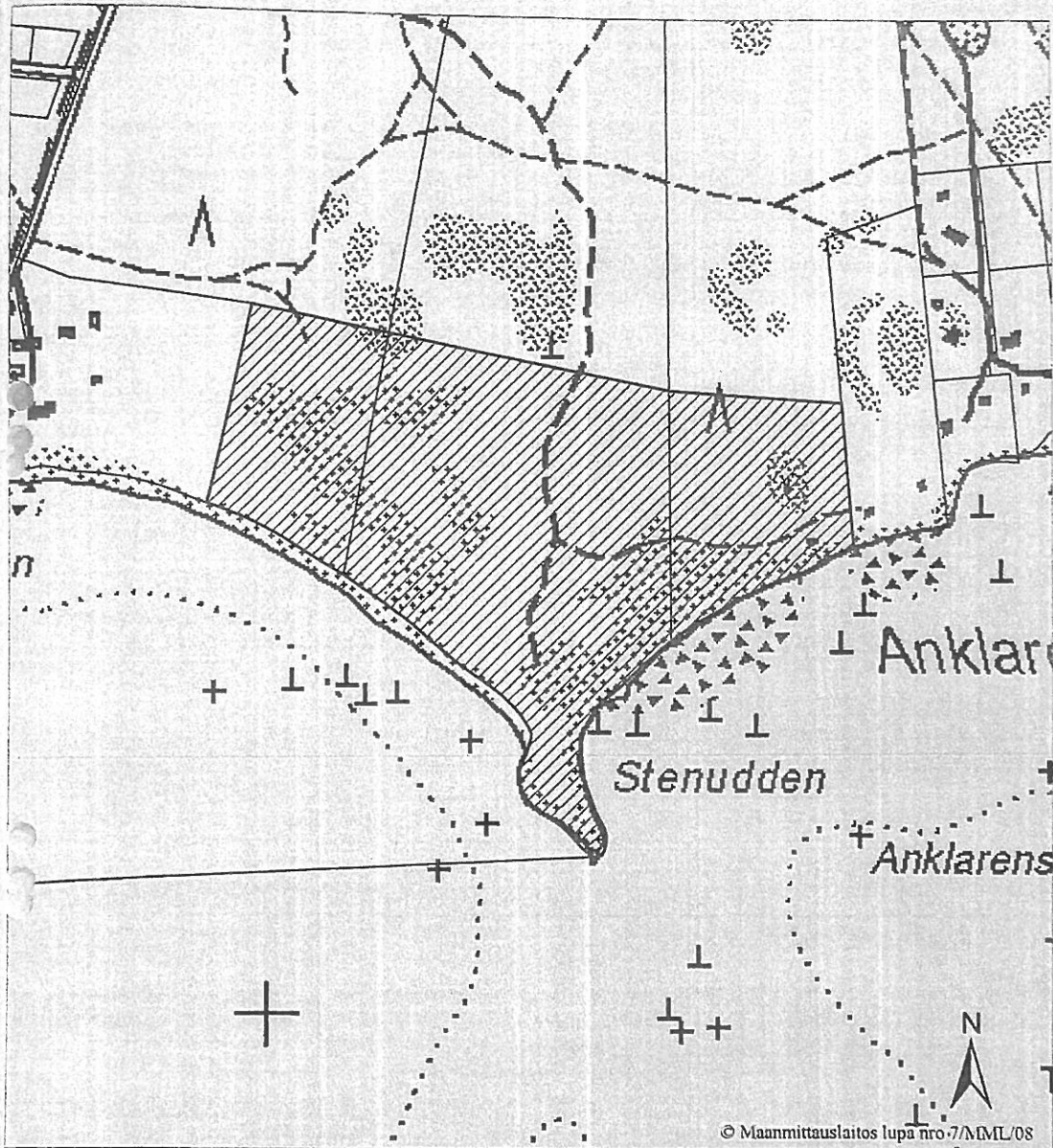
Ympäristöministeriö, alueidenkäytön osasto
Hangon ympäristölautakunta
Uudenmaan liitto
Raaseporin kihlakunnan poliisilaitos
Metsähallitus, Etelä-Suomen luontopalvelut
Rannikon metsäkeskus
lainvoimaisuusleimoineen Uudenmaan maanmittaustoimisto
Uudenmaan ympäristönsuojelupiiri

Furuvikin luonnonsuojelualue

YSA 204210



UUDENMAAN
YMPÄRISTÖKESKUS
NYLANDS
MILJÖCENTRAL



© Maanmittauslaitos lupa nro 7/MML/08

Liittyy Uudenmaan ympäristökeskuksen
päätökseen

LUO 614, 9. 9. 2008

Leena Eerola
Ylitarkastaja Leena Eerola

Mittakaava 1:5000

Pinta-ala n. 15,2 ha

0 50 100 150 200 m



Peruskartalehti: 201108
Koordinaatio: YKJ
Nurkkakoordinaatit: 3276725, 6640917 3277768, 6641903
Kiinteistöruja-asteisto vastaa vuoden 2007 ajan tilannetta
Uudenmaan ympäristökeskus/ES/5.9.2008



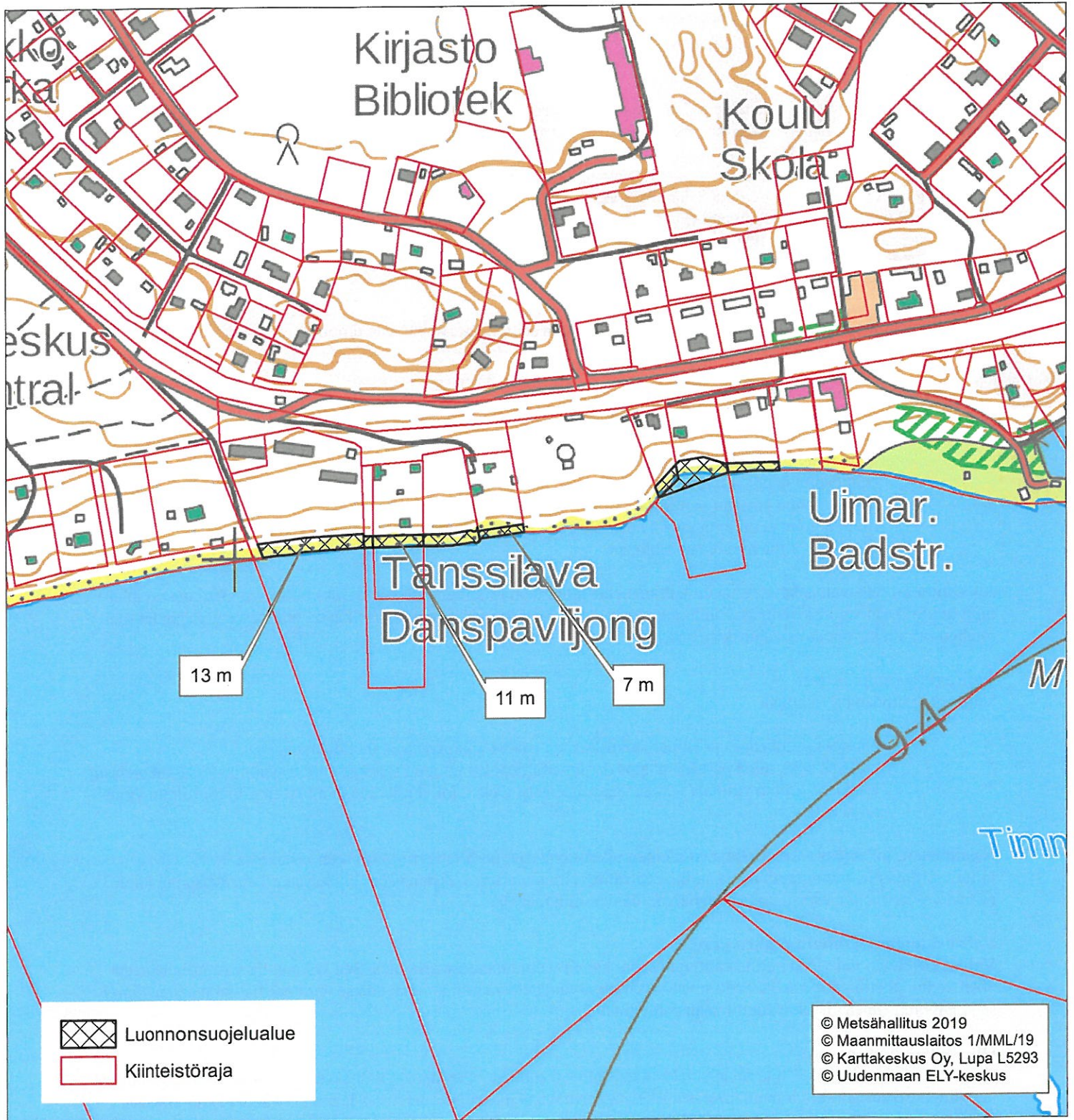


15:2.2024\15-37-36

50 m

1:1 000

Liite



Tämä kartta liittyy Uudenmaan elinkeino-, liikenne- ja ympäristökeskuksen tänään antamaan päätökseen.

Kiinteistötunnus: 78-406-2-33 Suojelupinta-ala: noin 0,1 ha
Kiinteistötunnus: 78-406-2-16 Suojelupinta-ala: noin 0,01 ha
Kiinteistötunnus: 78-406-2-18 Suojelupinta-ala: noin 0,05 ha
Kiinteistötunnus: 78-406-2-274 Suojelupinta-ala: noin 0,06 ha
Kiinteistötunnus: 78-406-2-273 Suojelupinta-ala: noin 0,03 ha
Kiinteistötunnus: 78-406-2-271 Suojelupinta-ala: noin 0,03 ha
Kiinteistötunnus: 78-406-2-10 Suojelupinta-ala: noin 0,1 ha
Kiinteistötunnus: 78-406-2-27 Suojelupinta-ala: noin 0,04 ha

Dnro UUELY/4117/2020
Päiväys 21.8.2020

0 20 40 80 120 160
Metriä



1:300 000

Koordinaatisto: ETRS TM35FIN
Uudenmaan ELY-keskus

HUOM! Kartan tausta-aineistot ja
kiinteistörajat ohjeellisia

